

Žadatel:
PPU spol. s r.o.
Vosecká Martina Ing.
Vyžlovská 2243/36
10000 Praha
IČO: 49613481

Evid. číslo žádosti: 2021351280
Evid. číslo subjektu: 0000146144

OBEC ZDIBY
Průběžná 11
25066 Zdiby

Žádám Vás o vyjádření k technické infrastruktuře z důvodu:
Existence sítí

Název akce:
Vltavská cyklostezka Zdiby - Klecany, ulice Nábřežní

Výška stavby (m): 0

Vybraný způsob doručení vyjádření: poštou

Žádost vytvořena: 02.11.2021

S pozdravem

Vosecká Martina Ing.


PPU spol. s r.o.
INŽENÝRSKÝ ATELIER
DIČ CZ49613481 ①

25.11.2021

Telefon: +420274812497 | Mobil: +420732679387 | E-mail: atelier@ppusro.cz

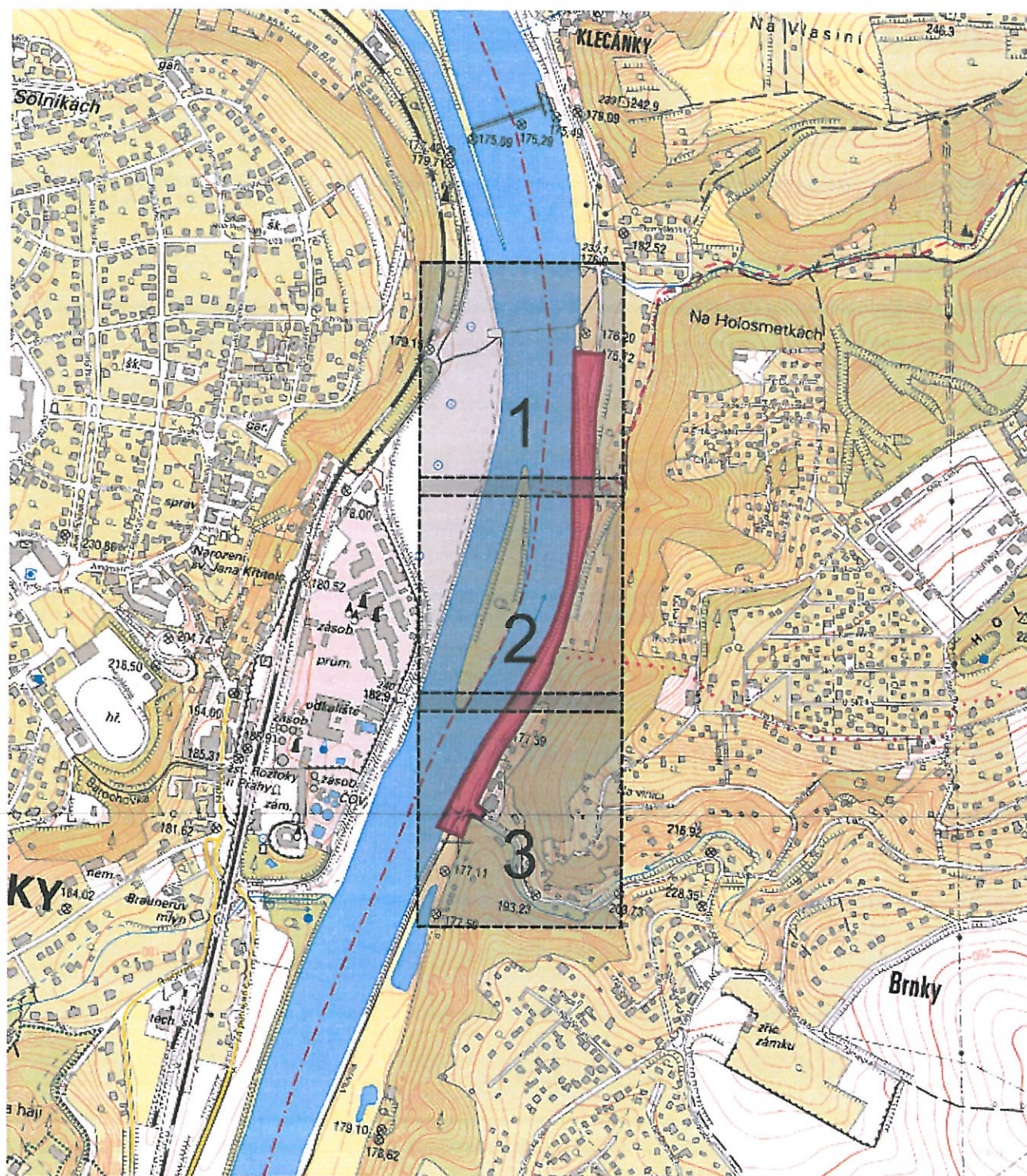
Evid. č. žádosti: 2021351280

Pořadové číslo polygonu: 1

Katastrální území: Brnky (Praha-východ) 792390; Klecany (Praha-východ) 666033; Přemyšlení (Praha-východ) 792403

Popis polygonu: Klecany - Zdiby

Polygon 1 - Mapa širších vztahů



0 100 200 300m

Podkladová data © CÚZK

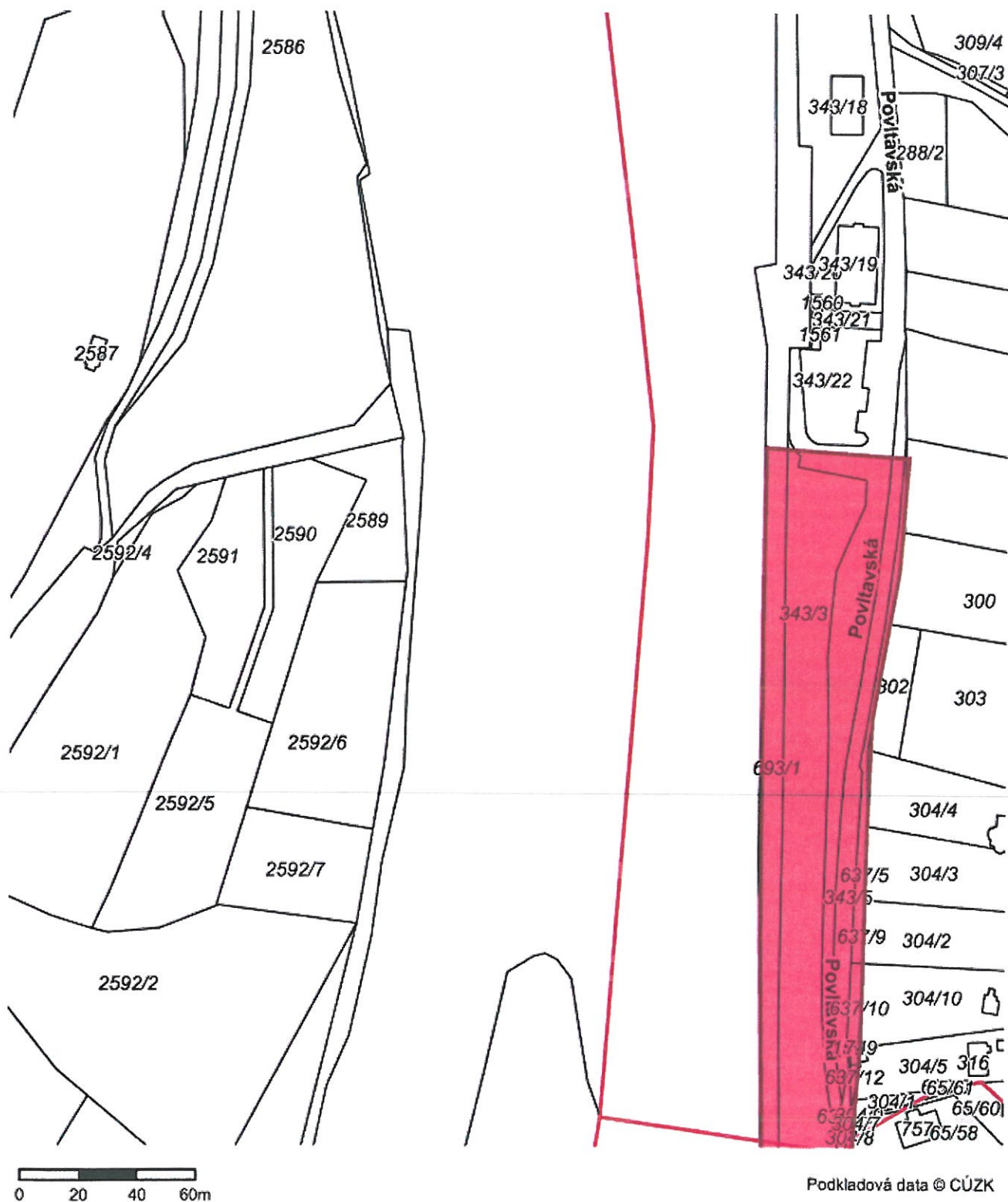
Evid. č. žádosti: 2021351280

Pořadové číslo polygonu: 1

Katastrální území: Brnky (Praha-východ) 792390; Klecany (Praha-východ) 666033; Přemyšlení (Praha-východ) 792403

Popis polygonu: Klecany - Zdiby

Polygon 1 - Detail - list atlasu 1/3



Evid. č. žádosti: 2021351280

Pořadové číslo polygonu: 1

Katastrální území: Brnky (Praha-východ) 792390; Klecany (Praha-východ) 666033; Přemyšlení (Praha-východ) 792403

Popis polygonu: Klecany - Zdiby

Polygon 1 - Detail - list atlasu 2/3



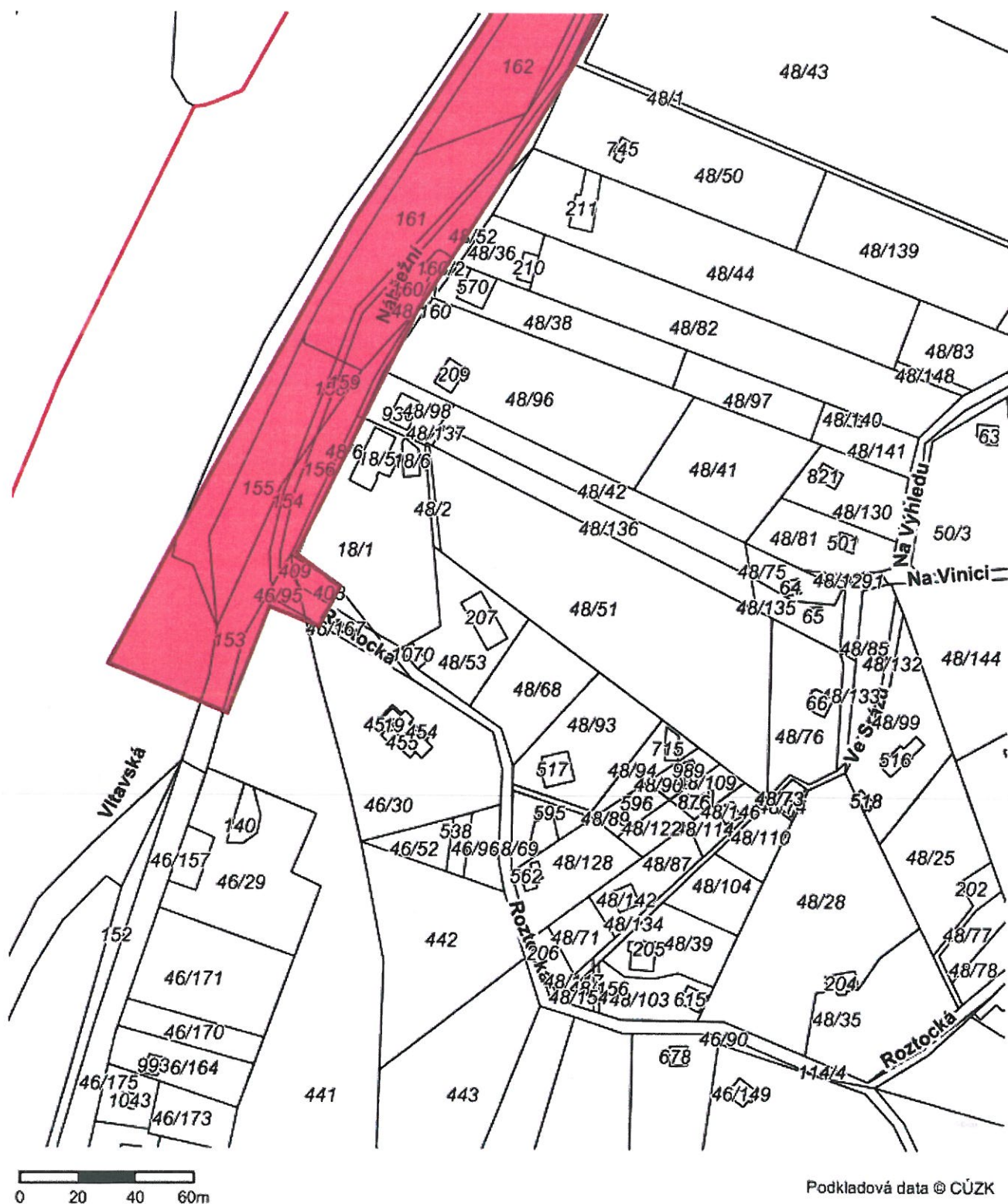
Evid. č. žádosti: 2021351280

Pořadové číslo polygonu: 1

Katastrální území: Brnky (Praha-východ) 792390; Klecany (Praha-východ) 666033; Přemyšlení (Praha-východ) 792403

Popis polygonu: Klecany - Zdiby

Polygon 1 - Detail - list atlasu 3/3



Výpis parcel má pouze informativní charakter. **Vyjádření prosím vydávejte k zájmovému území zakreslenému žadatelem.**

Výpis byl vytvořen automaticky průnikem zakresleného zájmového území a geometrií parcel katastru nemovitostí bez odsouhlasení žadatele. Data jsou čerpána z veřejné databáze RÚIAN a seznam parcel je aktuální k datu vygenerování žádosti.

Informace o zájmovém území č.: 1

Seznam dotčených parcel

k. ú.: 3

Ve všech dotčených k. ú. proběhla kompletní digitalizace

Přemyšlení (792403)

parcely: 9

<u>64/1</u>	<u>65/1</u>	<u>65/4</u>	<u>65/6</u>	<u>65/7</u>
<u>65/9</u>	<u>65/58</u>	<u>65/59</u>	<u>65/68</u>	

Klecany (666033)

parcely: 22

<u>297</u>	<u>300</u>	<u>302</u>	<u>304/1</u>	<u>304/3</u>
<u>304/4</u>	<u>304/5</u>	<u>304/7</u>	<u>304/8</u>	<u>304/9</u>
<u>304/10</u>	<u>343/3</u>	<u>343/5</u>	<u>637/5</u>	<u>637/9</u>
<u>637/10</u>	<u>637/11</u>	<u>637/12</u>	<u>693/1</u>	<u>697/10</u>
<u>st. 749</u>	<u>st. 1571</u>			

Brnky (792390)

parcely: 33

<u>st. 18/1</u>	<u>46/30</u>	<u>46/95</u>	<u>46/167</u>	<u>48/1</u>
<u>48/6</u>	<u>48/43</u>	<u>48/50</u>	<u>48/52</u>	<u>48/56</u>
<u>48/96</u>	<u>48/98</u>	<u>48/160</u>	<u>145</u>	<u>153</u>
<u>154</u>	<u>155</u>	<u>156</u>	<u>158</u>	<u>159</u>
<u>160/1</u>	<u>160/2</u>	<u>161</u>	<u>162</u>	<u>163</u>
<u>164</u>	<u>165</u>	<u>166</u>	<u>167</u>	<u>168</u>
<u>408</u>	<u>409</u>	<u>441</u>		